



Première présences françaises à Plaisance (Terre-Neuve)

Par Paul Desbiens

Premières présences françaises à Plaisance (Terre-Neuve)



Selon les écrits, le premier navire de pêche français a traversé l'Atlantique en **1504**, soit 7 ans après la découverte de Terre-Neuve par **John Cabot en 1497**. Vers 1508, les navires français traversaient régulièrement l'Atlantique en nombre croissant. Dès les années 1520, les ports français envoyaient annuellement de 60 à 90 bateaux et l'industrie a pris régulièrement de l'ampleur les décennies suivantes

La plupart des pêcheurs étaient originaires de la Bretagne ou de la Normandie, sur la côte nord-ouest de la France et, par conséquent, étaient dans une position idéale pour exploiter les champs de pêche de Terre-Neuve et du Labrador. S'ajoutant aux pêcheurs migratoires, de petits groupes d'habitants-pêcheurs Français étaient également actifs sur l'île de Terre-Neuve durant la deuxième moitié du 17^e siècle et la plupart vivaient à la colonie française de Plaisance

Jacques Cartier à Gaspé 1534

Sous l'ordre du roi **François 1er**, Jacques Cartier quitte Saint-Malo le 20 avril 1534, avec deux navires et 61 hommes, et prend la direction de la Nouvelle-France. Il atteint l'île de Terre-Neuve après vingt jours de traversée

Plus de 200 Iroquois de Stadaconé (Québec) se sont rendus dans la péninsule pour pêcher. D'abord confiantes et cordiales, les relations se ternissent quand, le 24 juillet, Jacques Cartier prend possession du territoire. La croix de 30 pieds de haut, qu'il érige à la Pointe-Penouille, semble inconvenante à Donnacona, le chef des Autochtones. Craignant les conséquences de ce mécontentement, Cartier ment en décrivant la croix comme un insignifiant point de repère



Plusieurs pays se disputent maintenant les riches ressources halieutiques de Terre Neuve

À Terre-Neuve, vers **1578**, les bancs de pêche étaient couverts de voiles. Plusieurs nationalités avaient flairé la bonne affaire : Espagnols 100 vaisseaux, Basques 20 à 30, Portugais 50 à 60, Français 150 et Anglais environ 50

Les pêcheurs français passaient le plus clair de leur temps à Terre-Neuve et au Labrador, occupés à pêcher la morue et à la transformer. Pour conserver la morue, les Français utilisaient tant le saumurage que le séchage à sec. La première technique consistait à saler fortement la morue et à la tremper dans une saumure, et la deuxième, à laisser sécher la morue légèrement salée à l'extérieur, en l'exposant au soleil et au vent

Lorsque le roi Louis XIV ordonne la fortification de Plaisance en 1662, cela fait déjà 158 ans que les pêcheurs français pratiquent leur métier à Plaisance (Terre-Neuve)



Concession exceptionnelle de Louis XIV

Le marchand de La Rochelle, **Nicolas Denys**, organisa ses propres expéditions de pêche et de traite sur les côtes de Terre-Neuve vers 1636. Il en développa un lexique propre à ces lieux tel le terme « bancs de poissons »

En reconnaissance de ses droits acquis, le roi **Louis XIV** octroie tous les droits de pêche et traite des fourrures dans le Golfe Saint-Laurent à **Nicolas Denys**

En janvier 1654 Nicolas Denys reçoit la confirmation de sa concession de la **Compagnie de la Nouvelle France avec l'assentiment du Roi Louis XIV**. Cette concession s'étend du Cap Breton à la Baie des Chaleurs et la partie sud de Terre-Neuve. Nicolas revient alors sur l'Île Royale et il habita principalement au Fort Saint-Pierre (St.Peter's, N.E.) tout en maintenant des activités de traite et de pêche aux autres endroits cités sur la carte suivante

PD 2020



Louis XIV 1638-1715

Canada

Québec

Newfoundland

Plaisance

Plaisance

SPM

IDM

Miscou

Île Royale

Nipisiguit

Île St. Jean

Ft. St. Anne

Ft. St. Pierre

Ft. Chedabouctou

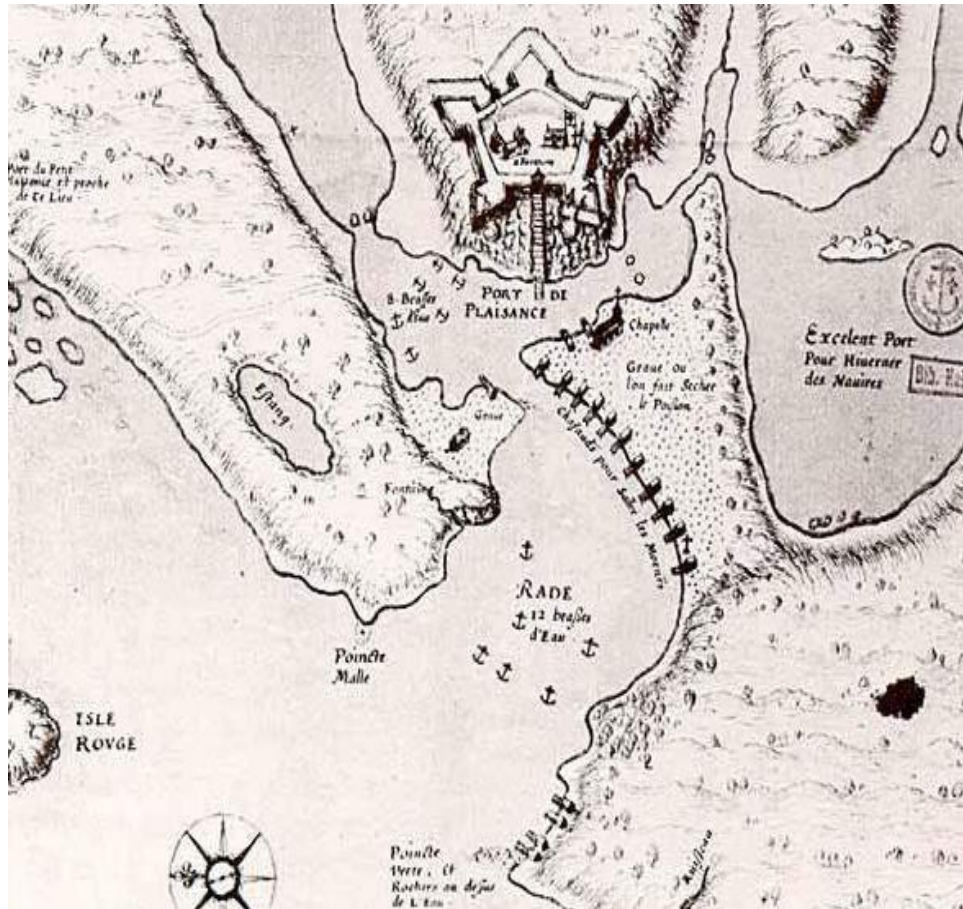
Concession à Nicolas
Denys 1654



Plaisance-Placentia a eu 5 forts



Fort de Plaisance 1662, Fort Royal 1687,
Fort Louis 1691, Fort Frederick 1721, Nouveau Fort 1740

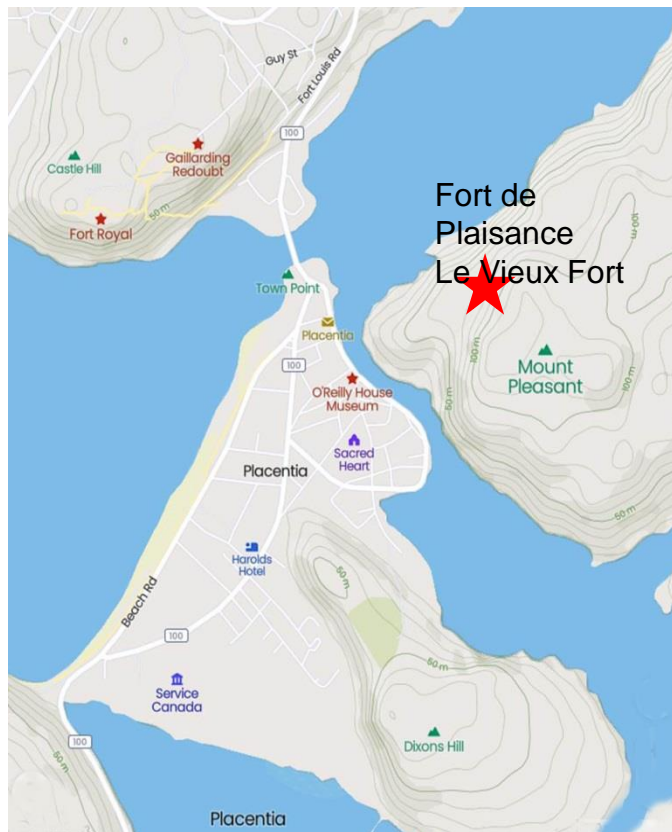


En reconnaissance de l'importance stratégique de cette île, le roi **Louis XIV** ordonna la construction du **Fort de Plaisance en 1662**. Certains historiens l'ont aussi nommé « **Le Vieux Fort** ». Il était situé sur le plateau Mont Plaisance à l'Est du village et il était construit avec des pieux de bois et remparts de terre. Il était équipé de 32 canons pour protéger l'entrée du port.

En 1663, le capitaine Nicolas Gargot accosta à Plaisance en compagnie du Gouverneur de Nouvelle France et du premier évêque, **Monseigneur de Laval**. Ils y débarquèrent plusieurs fermiers et leurs familles. Plaisance était devenue une colonie de 200 personnes incluant des soldats, des fermiers et des pêcheurs. Pourquoi Plaisance était importante pour la France? Premièrement parce que les pêcheurs français y pratiquaient la pêche depuis plus de 158 ans et la morue rapportait des revenus 5 fois plus importants que la traite des fourrures. 7



Fort de Plaisance – Le Vieux Fort



Fort de Plaisance a un riche passé historique. C'était un premier pas important pour la défense des intérêts français dans le domaine de la pêche à la morue en Atlantique Nord. Plaisance fut fortifiée pour empêcher l'expansion des Anglais dans le sud de Terre-Neuve. Le poisson était une source vitale de protéines et d'enrichissement pour les marchands et le royaume de France. Des fouilles archéologiques récentes révèlent que le fort mesurait 6.6 m de large et 20 m de long. Il était divisé en deux salles avec des murs de pierre et un toit en bois. Il y avait une caserne pour abriter les soldats. Parmi les artefacts que l'on a pu découvrir il y avait des boutons et boucles de cuivre, un anneau d'argent, une aiguille de pêcheur, des fragments de fer, des mèches à fusils, différents types de céramiques et des pipes à tabac. A ce jour, seulement une petite fraction du site a pu être excavé

Source: *The Oxford Companion to Military History*, Oxford University Press



Gaillardin Redoubt

Lieu historique national de Castle Hill



Fort Royal 1687



Castle Hill 1714



Fort Louis 1691



New Fort 1740



Fort Frederick 1721



Fort de Plaisance 1662



O'Reilly House Museum

Placentia

PD 2020



Fort Royal 1687



Avec le temps il était devenu clair que le Fort de Plaisance n'était pas bien équipé pour défendre la colonie et en 1687, la France fit construire Fort Royal sur un plateau faisant face au village et l'entrée de la Baie de Plaisance. Les murs étaient faits de pierres et une batterie de canons y fut installée. Le fort servait aussi de résidence pour le Gouverneur. Ce fort fut légèrement amélioré par les britanniques lorsqu'ils en prirent possession en 1714 et le renommèrent « Castle Hill ». De nos jours, le site est maintenu et promu par Parcs Canada. Le centre des visiteurs est ouvert au public durant l'été avec des acteurs habillés en soldats

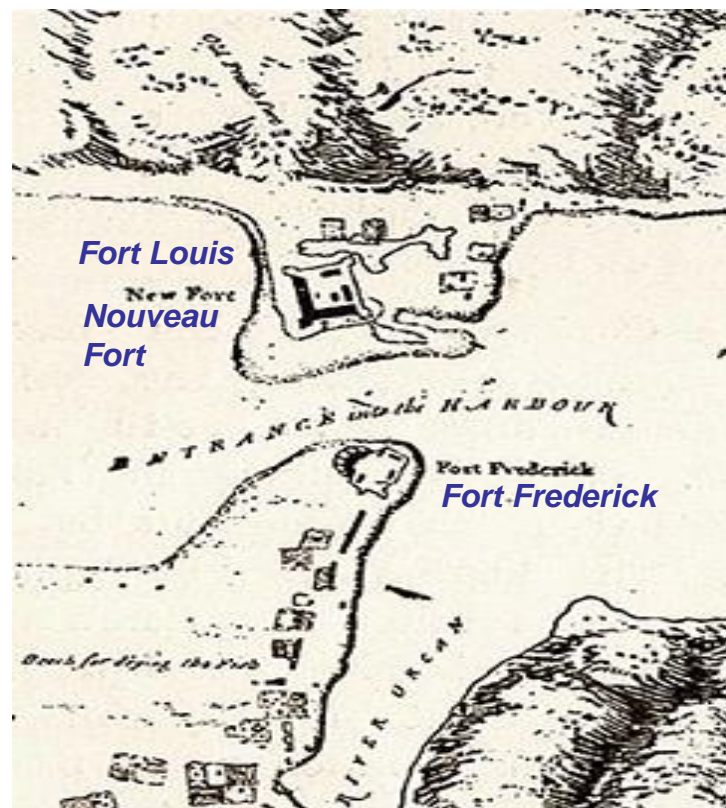
Vue actuelle à partir de Fort Royal-Castle Hill





Fort Louis 1691

**Ruines actuelles du Nouveau Fort
Construit sur les ruines de Fort Louis**



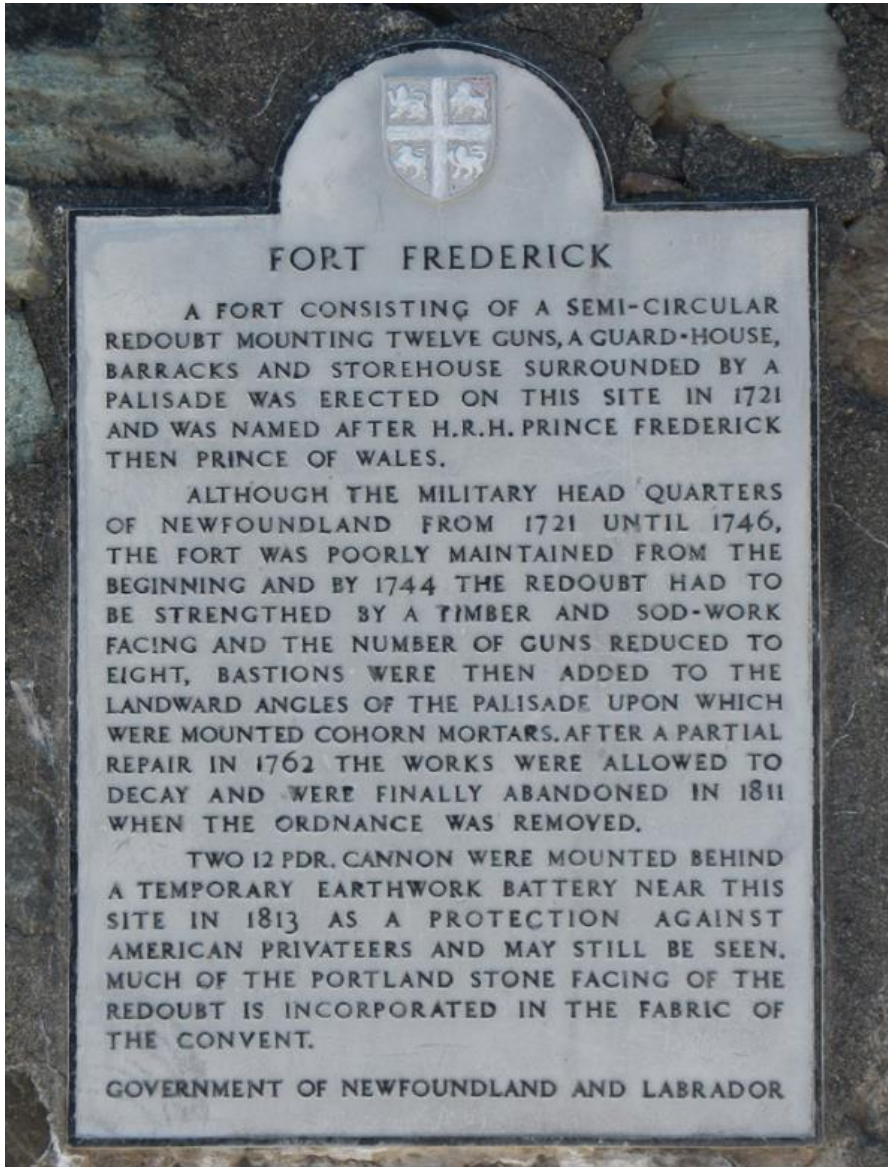
Un troisième fort nommé Louis (Saint –Louis pour certains) fut construit en 1691 sur la rive Nord du port appelée « Jersey ». Il avait une circonférence de 300 pieds avec deux bastions. La structure était de pierre avec des murs de 16 pieds de haut et 8 pieds d'épaisseur. Il incluait la résidence du Gouverneur et une caserne pour l'armée. Il y avait aussi une clôture de bois protégée par 26 canons déployés en 3 batteries pointées vers différentes cibles potentielles. Le fort fut attaqué en 1692 durant la guerre King William. Cette confrontation reçut le nom de la « Bataille de Placentia » et les troupes françaises ont put résister. En 1740, les Anglais décidèrent de bâtir le Nouveau Fort sur les ruines de Fort Louis.

Vue aérienne des emplacements des forts Frederick, Louis (Saint-Louis)/Nouveau Fort





Fort Frederick 1721



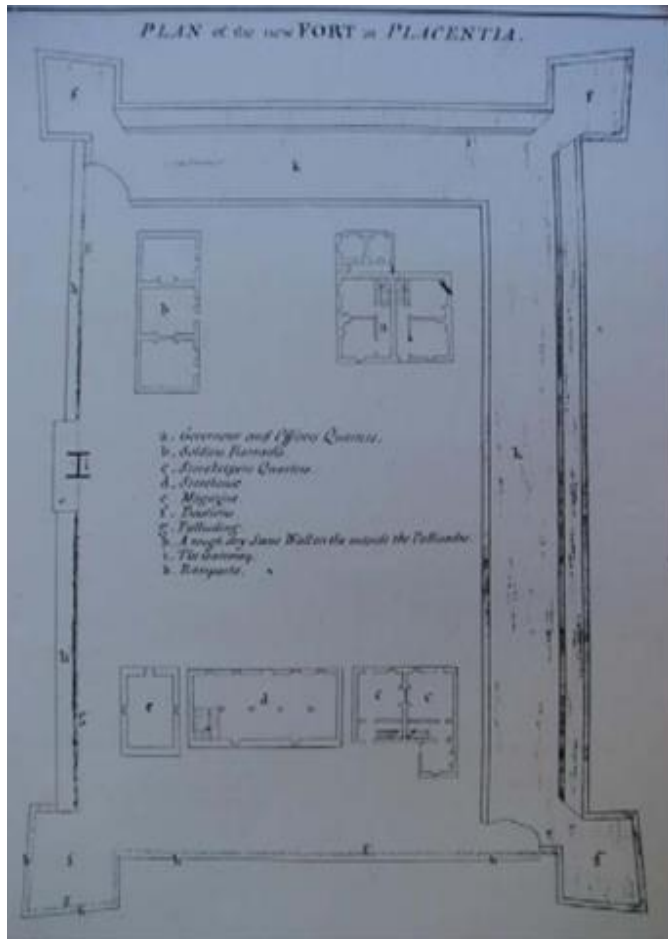
Le Traité d'Utrecht de 1713 changea l'histoire de Terre-Neuve et de la Nouvelle-France. La colonie fut abandonnée de façon définitive par la France et un bon nombre de colons français furent transférés à l'Île Royale (Cap Breton) là où on entama la construction de la Forteresse de Louisbourg. Certains iront aussi à Saint-Pierre et Port Dauphin.

Pour ce qui est de Plaisance, elle fut renommée Placentia. Les Britanniques avaient déjà pris la décision de faire de Saint John's la capitale de Terre-Neuve et Placentia perdit son importance stratégique et historique.

Ceci dit, la riche histoire de Placentia pourrait mieux être remise en valeur avec la reconstruction des Fort Louis et Fort Frederick



Nouveau Fort 1740



Après la reprise de Plaisance par les Britanniques en 1714, Fort Louis fut occupé pendant plusieurs années avant d'être abandonné au début des années 1720 lorsqu'on compléta Fort Frederick sur le côté ouest. Au début de 1740, les ingénieurs britanniques retournèrent sur le site de Fort Louis et reconstruisirent le « **Nouveau Fort** » sur le site de Fort Louis.

Ce dernier fort comprenait six édifices (magasin à poudre, entrepôts, caserne pour les soldats et la résidence du Gouverneur)



1696 Frontenac ordonne à D'Iberville d'attaquer les anglais à Terre-Neuve

La mission militaire principale de d'Iberville est d'expulser les Anglais de Terre-Neuve et du Labrador. D'Iberville et ses soldats quittent Plaisance le 1er novembre 1696 et traversent par voie de terre jusqu'à l'actuel Ferryland, 50 miles plus au sud de Saint-Jean. Neuf jours plus tard, ayant rassemblé ses soldats et ses marins, il fait attaquer la capitale anglaise, qui capitule le 30 novembre 1696. Après avoir incendié St. John's, d'Iberville et ses Canadiens saccagèrent presque entièrement les pêcheries anglaises sur la côte est de Terre-Neuve. À la fin de l'expédition, en mars 1697, il ne resta plus aux Anglais que deux établissements à Terre-Neuve : Bonavista et Carbonear

Cette campagne fut la plus importante et la plus destructrice de sa carrière. Cependant, le 18 mai 1697, il reçut l'ordre de se rendre à nouveau à la baie d'Hudson et dut abandonner son projet de consolider ses victoires en chassant complètement les Anglais de Terre-Neuve

Traité d'Utrecht 1713

- Les premières restrictions sont celles qui ont été imposées après la guerre de Succession d'Espagne (1702-1713), au cours de laquelle la Grande-Bretagne et ses alliés européens ont forcé la France à se retirer des Pays Bas espagnols et des possessions espagnoles dont elle s'était emparée en Italie.
- **Ratifié en 1713, le traité d'Utrecht** a contribué à mettre fin à la guerre et il stipulait, entre autres, que la France devait céder certains de ses territoires de l'Amérique du Nord (Acadie) à la Grande-Bretagne. Le traité accordait à la Grande Bretagne la souveraineté de Terre-Neuve et il interdisait la colonisation française permanente de l'île. Par contre, il permettait à la France d'utiliser, comme base saisonnière pour ses pêcheries

Départ de Plaisance et naissance de Louisbourg

Louisbourg et sa forteresse : Peinture de *Lewis Parker 1744*



Suite au Traité d'Utrecht de 1713 cela força la France à relocaliser ses forces Atlantique de Plaisance (TN) vers l'Île Royale (Cap Breton) et ils commencèrent la construction de la Forteresse de Louisbourg.

Les Français quittent Terre-Neuve

- Le **traité d'Utrecht de 1713** permettait à la France d'utiliser, comme base saisonnière pour ses pêcheries, la partie de la côte nord s'étendant du cap Bonavista à la pointe Riche. Les pêcheurs français avaient le droit d'attraper et de faire sécher du poisson dans cette zone couramment appelée le French ou Treaty Shore, mais ils devaient quitter les lieux lorsque la saison de pêche prenait fin, en septembre
- À partir de 1904, la France se retira de TN et concentra ses activités dans le Territoire Outremer de **Saint-Pierre et Miquelon**.



SAINT-PIERRE-ET-MIQUELON



Vue aérienne de Miquelon

